

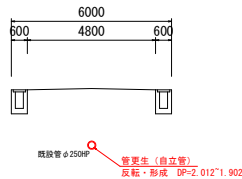
平面図 S=1/1000 (1/2000)

管路延長φ250 L=274.76m  
管きょ更生工φ250 L=267.56m

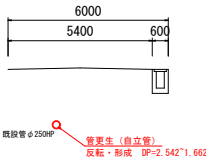


標準横断面図 S=1/100 (1/200)

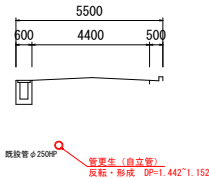
市道4地区31号線



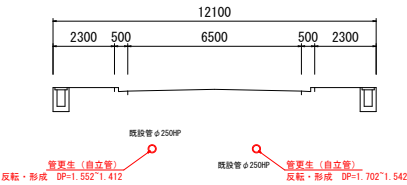
市道4地区36号線



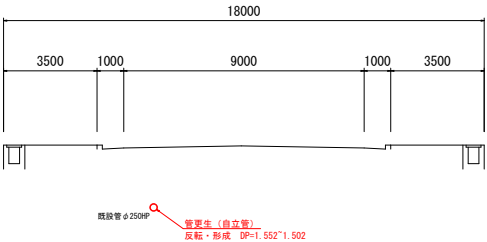
市道4地区38号線



二級市道藤枝駅青木線



県道上青島焼津線

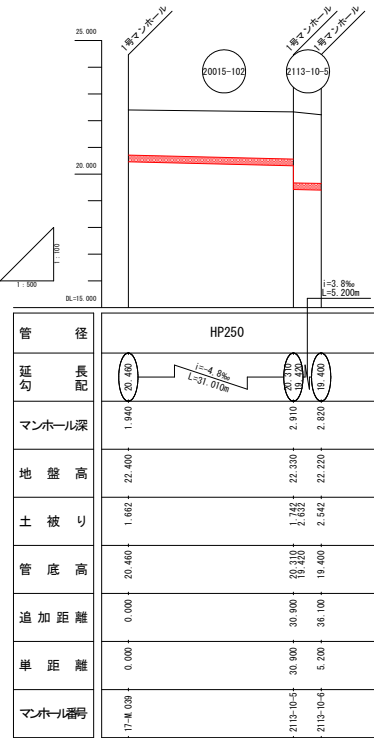


建設工事名	令和7年度(市単)駅前一丁目地内管路更生工事		
図面名	平面図 横断面図	縮尺	図示 ( )内はA3縮小
設計年月日	令和7年9月	図面番号	3葉中1号
藤枝市役所 環境水道部 下水道課			

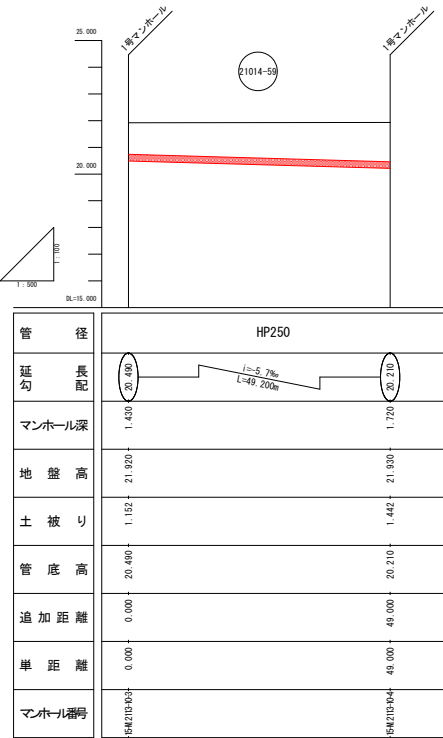
縦断面図

V=1:100 (1:200)  
H=1:500 (1:1000)

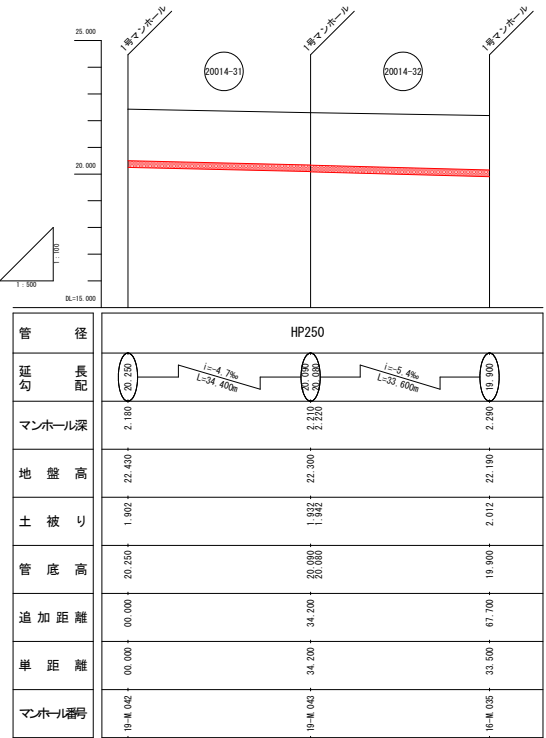
市道4地区36号線



市道4地区38号線



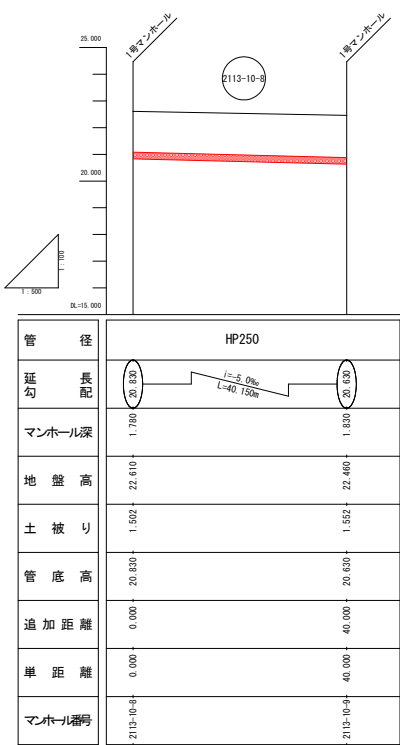
市道4地区31号線



縦断面図

V=1:100 (1:200)  
H=1:500 (1:1000)

県道上青島焼津線



二級市道藤枝駅青木線

